

























### LEPPEMÄRGID

	<b>PIIRID</b>
	Tiheasustusala piir
	<b>ELAMUMAA</b>
	Elamumaa
	Elamumaa reserv
	<b>ÄRIMAA</b>
	Äri- ja teenindusettevõtete maa
	Äri- ja teenindusettevõtete reservmaa
	<b>SOTSIAALMAA</b>
	Ühiskondlike hoonete maa
	Üldmaa
	Kalmistute maa
	<b>VEEKOGUDE MAA</b>
	Vooluveekogu
	Järv
	<b>MAATULUNDUSMAA</b>
	Riigimets
	<b>TOOTMISMAA</b>
	Tootmisettevõtete ja ladude maa
	<b>RIIGIKAITSEMAA</b>
	Riigikaitse maa
	Riigikaitse maa
	<b>KAITSEALUNE MAA</b>
	Kaitseala piir
	Piiranguvöönd
	Sihtkaitsevöönd
	Muinsuskaitse mälestis registrinumbriga
	<b>TUNDLIKUD/SÄILITATAVAD ALAD</b>
	Park, parkmets

### SEADUSLIKUD PIIRANGUD

	Kaldaulatus
	Ehituskeeluvöönd
	Lõheliste jõgi
	<b>TRANSPORDIMAA</b>
	Riigimaantee numbriga ja nimega
	Tänav nimega
	Valla tee numbriga
	Perspektiivne tee
	Transpordimaa
	<b>KOMMUNIKATSIOONID</b>
	Elektriühuliin alajaamaga
	Elektri kaabelliin alajaamaga
	<b>OBJEKTID</b>
	Loodusharuldus: kivi
	Kirik
	Lautrikoht
	Sadam
	Supluskoht
	Kämping / telkimiskoht
	Parkla
	Lasteaed
	Väärtuslikud objektid
	Muuseum
	Rahvamaja
	Matkarada
	Kergliiklustee
	Jalgratta põhimarsruut
	Miljööväärtuslik hoonestus ala
	Detailplaneeringu kohustus
	Kehtestatud detailplaneeringud seisuga: jaanuar 2015.a