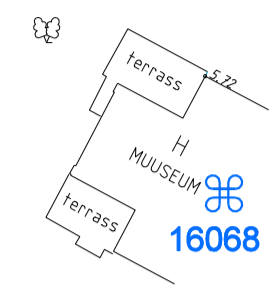
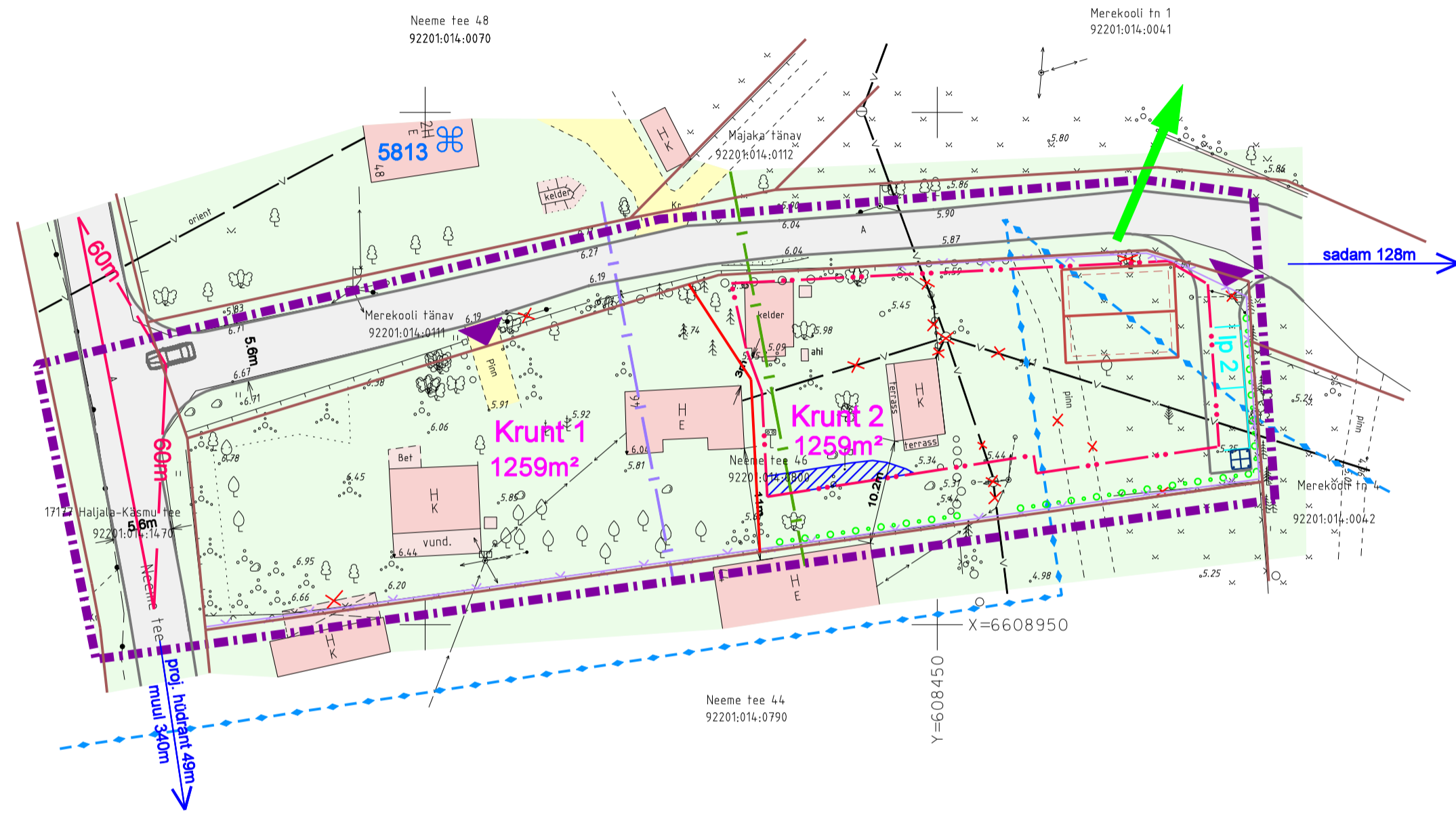
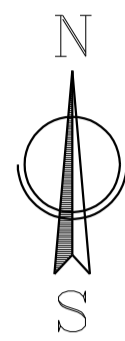


KÄSMU KÜLA NEEME TEE 46 JA LÄHIÜMBRUSE DETAILPLANEERING



LEPPEMÄRGID

- PLANEERINGUALA PIIR
- OL. OL. KRUNTIDE PIIRID
- PLAN. KRUNTIDE PIIRID
- MAANTEE KAITSEVÕOND 50m (äämise sõiduraja teljest)
- MAANTEE SANITAARKAITSEVÕOND 60m (sõidutee servast)
- KINNISMÄLSTISE KAITSEVÕOND 50m OBJEKTIST
- PLAN. PIIRE
- PLAN. HOONESTUSALA
- TULEMÕURI VÕI TULETÕKKESEINATA EHTAMISE KEELU ALA
- OL. OL. EHTISED
- OL.-OL. TEED (pinnas- ja asfaltkattega)
- HALJASALA
- PLAN. HOONE SOOVITUSLIK ASUKOHT
- OL.OL. JA SÄILITATAV KÕRGHALJASTUS
- OL.OL. PIIRE
- OL.OL. HEKK
- OL.OL. SIDEKAABEL
- OL.OL. MADALPINGEKAABEL
- OL. OL. VEETRASS
- OL. OL. KANALISATSIOONITRASS
- OL. OL. KÕRGEPINGEKAABEL
- OL. OL. TÄNAVAVALGUSTUS
- OL. OL. ELEKTRIKILP
- OL. OL. SIDEÕHULIIN
- OL. OL. ELEKTRIOHULIIN
- LIKV. MADALPINGELIIN / HALJASTUS, EHTISED, KINNISTU PIIR JNE
- JUURDEPÄAS KRUNDILE
- PLAN. PRÜGIKONTEINER
- Kruut 1 3944m² PLAN. KRUNDI NUMBER JA PINDALA m²
- PLAN. PARKIMISALA JA KOHTADE ARV
- EHTISMÄLSTIS
- 5813 KÄSMU MEREKOOLI HOONE
- 16068 KÄSMU PIIRIVALVEKORDONI HOONE
- NÄHTAVUSKOLMNURK
- PLAN. HEKK
- OLULINE VAATESUUND

EHTUSÕIGUSE TABEL

Krundi nimi/aadress	Pos. nr.	Krundi pindala (m²)	KRUNTIDE EHTUSÕIGUS				PÕHILISED ARHITEKTUURINÕUDED							
			Hoonete suurim lubatud ehitusala m²	Hoonete suurim lubatud arv krundil %	Krundi kasutamise sihtotstarve / osakaal %	Krundi katastri sihtotstarve / osakaal %	Hoonete suurim lubatud kõrgus (abs.) (m)	Suurim lubatud maapealne / maa-alune korruselisus	Katusekalle	Hoonete lubatud suurim suletud brutopind (m²)	Parkimiskohtade arv	Tulepõlvitus klass		
Neeme tee 46	1	1259m²	ol.-olev		EP 100%	100%E	ol.-olev	ol.-olev	ol.-olev	ol.-olev	2	ol.-olev	TP1-TP3	
Neeme tee 46a	2	1259m²	180m²	15%	3 s.h. 1 elamu	EP 100%	100%E	elamu 7,5m kõrvalh. 5,0m	elamu 2 kõrvalhoone 1	32°- 48°	180m²	2	2	TP1-TP3

MAAKASUTUSE KOONDTABEL

Krundi pos	Moodustatakse maaüksusest k.a. riigi maa	Plan. algatamise eelne krundi pindala (m²)	Liidetavate / lahutatavate osade pind + / -	Plan. krundi pindala (m²)	Plan. algatamise eelne krundi kasutamise sihtotstarve	Plan. krundi kasutamise sihtotstarve	Plan. katastri sihtotstarve
1	Neeme tee 46 92201:014:0800	2518	-1259	1259	100% EP	EP 100%	100%E
2				1259		EP 100%	100%E

DETAILPLANEERINGU SIHTOTSTARVE:

EP - ÜKSIKELAMU MAA

KATASTRI SIHTOTSTARVE:

E - ELAMUMAA

DETAILPLANEERING KEHTIB KOOS SELETUSKIRJAGA
DET.PL. KOOSTAMISEL ON KASUTATUD OÜ GEM-GEO GEOD. ALUSPLAANI

OÜ PROJEKTEERIMIS- KESKUS Tallinna tn 21 44311 RAKVERE projekterimiskeskus@gmail.com tel ja fax 324 4944, 53 3022 90 REITER registr.nr. EEP000183 www.projekterimiskeskus.ee	KÄSMU KÜLA NEEME TEE 46 JA LÄHIÜMBRUSE DETAILPLANEERING Asukoht: Neeme tee 46 Käsmu küla Vihula vald	
	Tellija: Vihula Vallavalitsus Joonis:	Töö nr. 172/0414 Mõõtkava 1/500 Kuupäev 14/05/2014 Staad. DP Leht 1
Juhataja K.Õisma Koostaja R. Eteri		