





LAINETN 13 KINNISTU JA LÄHIÜMBRUSE DETAILPLANEERING
















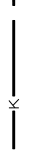

LEPPEMÄRGID

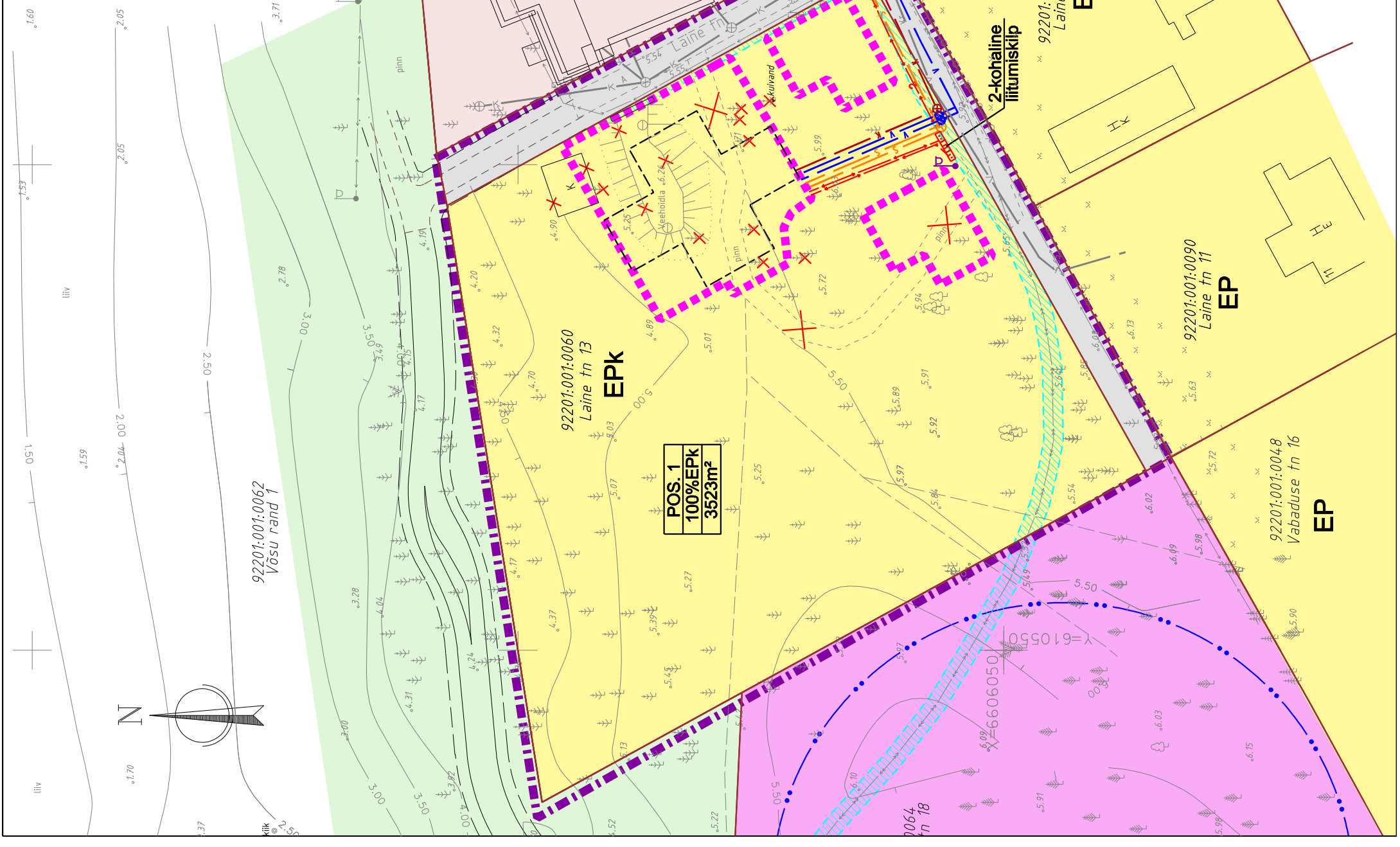
-  PLANEERINGUALA PIIR
-  VAADELDAVA ALA PIIR
-  OLEMASOLEV MAAÜKSUSE PIIR
-  JUURDEPÄÄS KRUNDILE
-  PLANEERITUD HOONESTUSALA

POS. 1
100%EPK
3523m²

KRUNDI NUMBER
KRUNDI SIHTOTSTARVE
KRUNDI PINDALA

LIKVIDEERITAV RAJATIS,
HALJASTUS JNE.

-  EPK KAKSIKELAMU MAA (ELAMUMAA)
-  EP ÜKSIKELAMU MAA (ELAMUMAA)
-  LT TEE JA TÄNAVA MAA-ALA (TRANSPORDIMAA)
-  ÄRIMAA
-  TOOTMISMAA
-  ÜLDKASUTATAV MAA
-  VÄHENDATUD VEEHAARDE SANITAARKAITSE ALA (raadius 30m)
-  TEHNOVÕRKUDE SERVITUUDIALA
-  PLAN. VEETORU LIITUMISPUNKTIGA
-  PLAN. ISEVOOLNE KANALISATSIOONITORU
-  PLAN. MADALPINGEKAABEL
-  PLAN. JAOTUSSKILP / LIITUMISKILP
-  PLAN. SIDEKAABEL
-  OLEMASOLEV SIDE KAABELLIIN
-  OLEMASOLEV KANALISATSIOONITORU
-  OLEMASOLEV MADALPINGE KAABELLIIN
-  OLEMASOLEV KESKPINGE KAABELLIIN



DETAILPLANEERING KEHTIB KOOS SELETUSKIRJAGA
 DETAILPLANEERINGU KOOSTAMISEL ON KASUTATUD OÜ Gem-Geo GEOD.
 ALUSPLAANI; töö nr 9124; moodist. 07.09.2012

**OÜ PROJEKTEERIMIS-
KESKUS**

Oja tn 1
 44314 RAKVERE
 projekteerimiskeskus@gmail.com
 tel +372 5330 2290
 MTR registr.nr. EEP000183
 www.projekteerimiskeskus.ee

Juhataja
 K.Õisma
 R. Eferl

LAINETN 13 KINNISTU JA LÄHIÜMBRUSE DETAILPLANEERING	
Asukoht: Hajjala vald, Võsu alevik, Laine tn 13	Töö nr. 158/0912
Tellija: Hajjala Vallavalitsus	Mõõtkava 1/500
Joonis	Kuupäev 17.05.2019
TEHNOVÕRGUD JA MAAKASUTUSE SIHTOTSTARBED	Staad. DP
	Leht 2