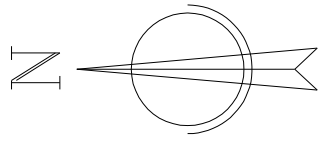


X=6605650
Y=610600



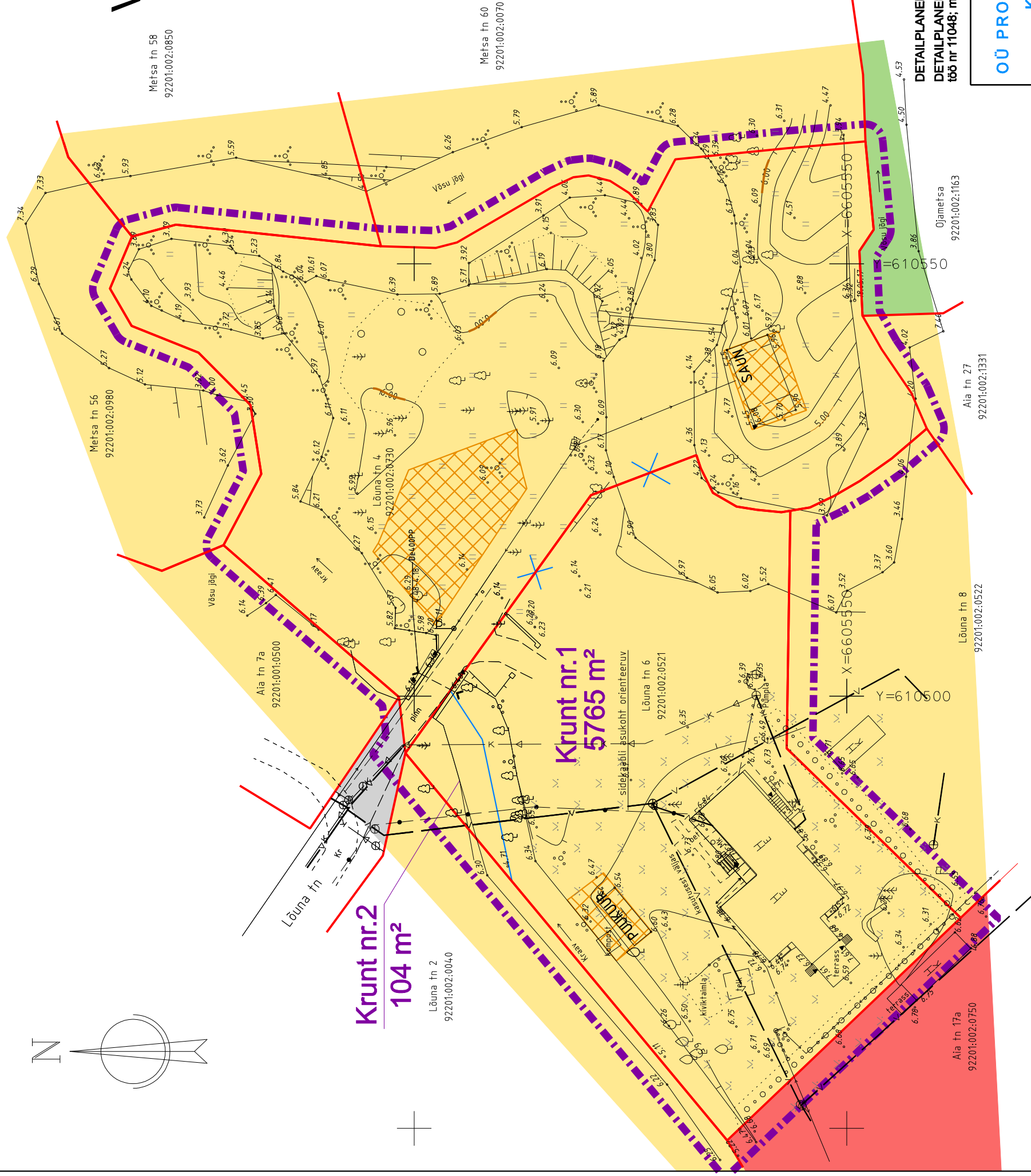
VÕSU ALEVIK LÕUNA tn 4 ja LÕUNA tn 6 DETAILPLANEERING

Krunt nr.2
104 m²











Lõuna tn 2
92201:002:0040

Krunt nr.1
5765 m²

Lõuna tn 6
92201:002:0521



LEPPEMÄRGID

-  PLANEERINGUALA PIIR
-  OLEMASOLEV MAAÜKSUSE PIIR
-  PLANEERITUD MAAÜKSUSE PIIRID
-  LIKVIDEERITAVAD MAAÜKSUSE PIIRID
-  PLANEERITUD HOONESTUSALA
-  PLANEERITUD KRUNDI NUMBER JA PINDALA
-  ELAMUMAA
-  ÄRIMAA
-  TRANSPORDIMAA
-  MAATULUNDUSMAA

DETAILPLANEERING KEHTIB KOOS SELETUSKIRJAGA
DETAILPLANEERINGU KOOSTAMISEL ON KASUTATUD OÜ Gem-Geo GEOD. ALUSPLAANI;
töö nr 11048; möödist. 25.05.2017 JA töö nr 11365; möödist. 01.10.2017

**OÜ PROJEKTEERIMIS-
KESKUS**

Oja tn 1
44314 RAKVERE
projekteerimiskeskus@gmail.com
tel 324 4944, 53 3022 90
MTR registr.nr. EEP000183
www.projekteerimiskeskus.ee

Juhataja K.Õisma
Koostaja R. Efert

**VÕSU ALEVIK LÕUNA TN 4
JA LÕUNA TN 6
DETAILPLANEERING**

Asukoht: Lääne-Virumaa, Haljala vald, Võsu alevik,
Lõuna tn 4 ja Lõuna tn 6

Tellija: Haljala Vallavalitsus

Joonis	Töö nr.	192/0717
MAAKASUTUSE SIHTOTSTARBED	Möödikava	1/500
	Kuupäev	07.09.2018
	Staad.	DP
	Leht	2