











LEPPEMÄRGID

-  PLANEERINGUALA PIIR
-  OLEMASOLEV MAAÜKSUSE PIIR
-  PLANEERITUD MAAÜKSUSE PIIR
-  POS. 4
100%EP
2331m²
-  JUURDEPÄÄS KRUNDILE

-  PLANEERITUD HOONESTUSALA
-  ÜKSIKELAMU MAA (ELAMUMAA)
-  TEE- JA TÄNAVA MAA-ALA (TRANSPORDIMAA)
-  VEE TOOTMISE JA JAOTAMISE EHTITISE MAA (TOOTMISMAA)
-  METSAMAA (MAATULUNDUSMAA)

DETAILPLANEERING KEHTIB KOOS SELETUSKIRJAGA
 DETAILPLANEERINGU KOOSTAMISEL ON KASUTATUD OÜ Gem-Geo GEOD. ALUSPLAANI;
 töö nr 10816; möödist. 01.09.2016

OÜ PROJEKTEERIMIS- KESKUS

Lai 14-18
 44308 RAKVERE
 projekteerimiskeskus@gmail.com
 tel 324 4944, 53 3022 90
 MTR registr.nr. EEP000183
 www.projekteerimiskeskus.ee

Juhataja K. Öisma
 Koostaja R. Eferl

KASKNI DETAILPLANEERING

Asukoht: Lääne-Viru maakond, Vihula vald,
 Käsnu küla, Kaskni (92201:014:0292)
 Tellija: Vihula Vallavalitsus
 Joonis MAAKASUTUSE
 SIHTOTSTARBED
 Töö nr. 184/0616
 Mõõtkava 1/500
 Kuupäev 22.02.2017
 Staad. DP
 Leht 2