












LEPPEMÄRGID

-  PLANEERINGUALA PIIR
-  OLEMASOLEV MAAÜKSUSE PIIR
-  PLANEERITUD MAAÜKSUSE PIIR
-  KRUNDI NUMBER
KRUNDI SIHTOTSTARVE
KRUNDI PINDALA
-  JUURDEPÄÄS KRUNDILE
-  PLANEERITUD HOONESTUSALA

-  ÜKSIKELAMU MAA (ELAMUMAA)
-  TEE- JA TÄNAVA MAA-ALA (TRANSPORDIMAA)
-  ELEKTRIENERGIA TOOTMISE JA JAOTAMISE
EHITISE MAA (TOOTMISMAA)
-  METSAMAA (MAATULUNDUSMAA)
-  ÄRIMAA

OÜ PROJEKTEERIMIS-

KESKUS

Lai 14-18
44308 RAKVERE
projekteerimiskeskus@gmail.com
tel 324 4944, 53 3022 90
MTR registr. nr. EEP000183
www.projekteerimiskeskus.ee

Juhataja
Koostaja

K. Oisma
R. Eferl

LAINELA DETAILPLANEERING

Asukoht: Lääne-Viru maakond, Vihula vald, Käsmu küla, Lainela (92201:014:0004)	
Teillija: Vihula Vallavalitsus	Töö nr. 184/0616
Joonis	Mõõtkava 1/1000
DETAILPLAAN JA TEHNOVÕRGUD	Kuupäev 03.09.2017
	Staad. DP
	Leht 2

DETAILPLANEERING KEHTIB KOOS SELETUSKIRJAGA
DETAILPLANEERINGU KOOSTAMISEL ON KASUTATUD
OÜ Gem-Geo GEOD. ALUSPLAANI;
töö nr 10594; moodsist. 16.02.2016