









LEPPEMÄRGID

-  OLEMASOLEV KINNISTU PIIR
-  PLANEERINGUALA PIIR
-  PLANEERITUD HOONESTUSALA
-  UUTE LOOMAPIDAMISHOONETE KUJA 700 m VASTAVALT HALJALA VALLA ÜLDPLANEERINGULE (plan. noorkarjalauda hoonestusalast)
-  PLANEERITUD LOOMAPIDAMISHOONETE KUJA VÄHENDAMISE ETTEPANEK 250 / 210 m (plan. noorkarjalauda hoonestusalast)
-  PLAN. HOONE / RAJATISE SOOVIT. ASUKOHT
-  PÖLLUMAJANDUSMAA (maatulundusmaa)
-  OLEMASOLEV ELAMU

MAAKASUTUSE SIHTOTSTARBED:

- M - MAATULUNDUSMAA
- E - ELAMUMAA
- T - TOOTMISMAA
- L - TRANSPORDIMAA

MÄRKUSED:

1. Detailplaneering kehtib koos seletuskirjaga
2. Detailplaneeringu koostamisel on kasutatud Sõmeru Maamõdu OÜ geod. alusplaani; töö nr 4873 mõõdist. 09.04.2019
3. Koordinaadid L-EST97, kõrgused EH2000

OÜ PROJEKTEERIMIS- KESKUS

Oja tn 1
44314 RAKVERE
projekteerimiskeskus@gmail.com
tel +372 5330 2290
MTR registr.nr. EEP000183
www.projekteerimiskeskus.ee

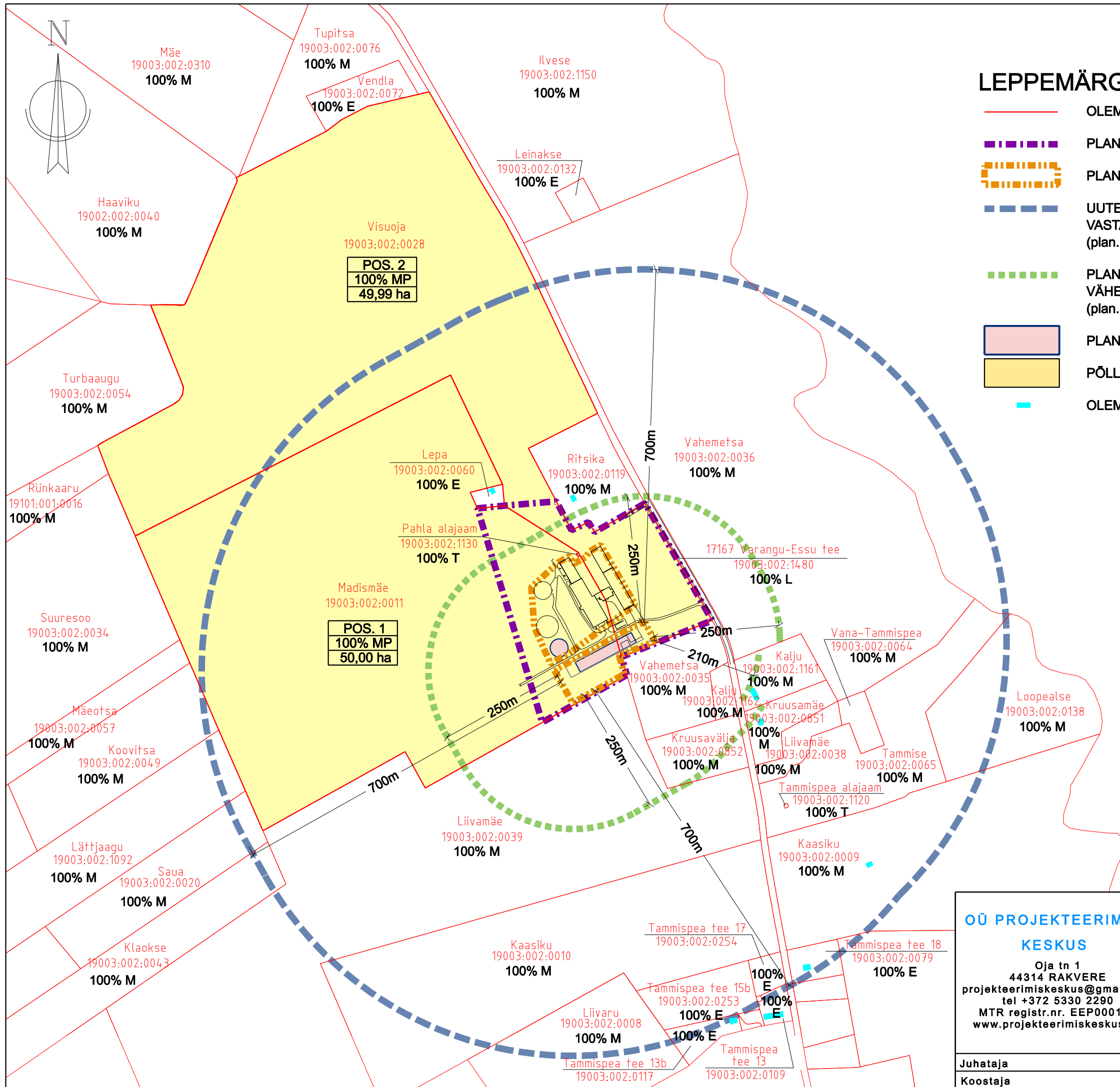
Juhataja *K.Õisma*
Koostaja *R. Efert*

ESSU KÜLA MADISMÄE JA VISUOJA KINNISTUTE DETAILPLANEERING

Asukoht: Lääne-Viru maakond, Haljala vald,
Essu küla, Madismäe ja Visuoja kinnistud

Tellija: Haljala Vallavalitsus

Joonis	Töö nr.	205/1119
MAAKASUTUSE SIHTOTSTARBED, KUJAD	Mõõtkava	1/7500
	Kuupäev	11.06.2020
	Staad.	DP
	Leht	4 / 4



POS. 2
100% MP
49,99 ha

POS. 1
100% MP
50,00 ha