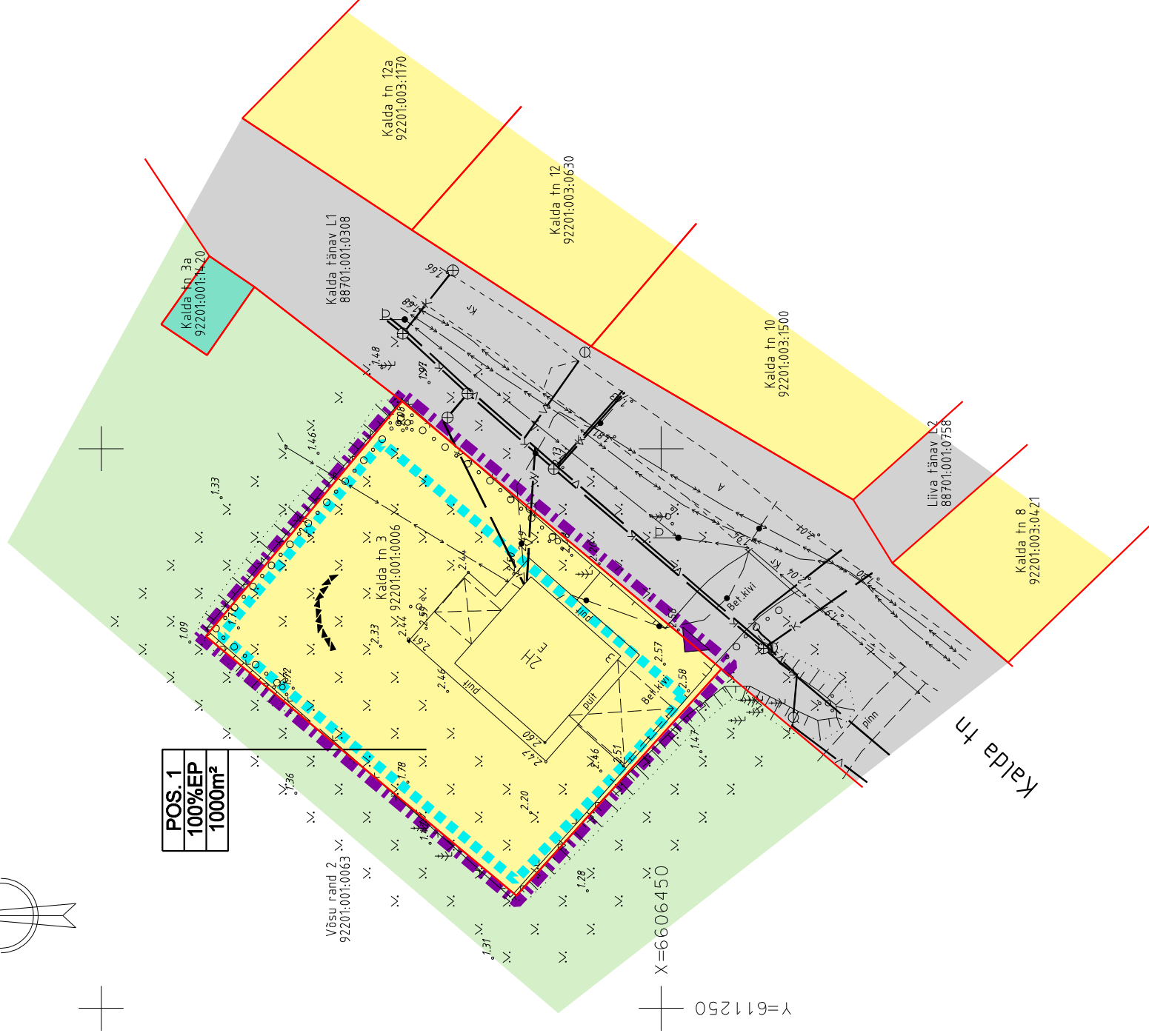
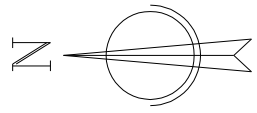










KALDA 3 DETAILPLANEERING



POS. 1
100%EP
1000m²

LEPPEMÄRGID

-  PLANEERINGUALA PIIR
-  OLEMASOLEV MAAÜKSUSE PIIR
- | |
|--------------------|
| POS. 1 |
| 100%EP |
| 1000m ² |
-  JUURDEPÄÄS KRUNDILE
-  PLANEERITUD HOONESTUSALA
-  ÜKSIKELAMU MAA (ELAMUMAA)
-  TEE- JA TÄNAVA MAA-ALA (TRANSPORDIMAA)
-  ELEKTRIENERGIA TOOTMISE JA JAOTAMISE EHIITISE MAA (TOOTMISMAA)
-  ÜLDKASUTATAV MAA

DETAILPLANEERING KEHTIB KOOS SELETUSKIRJAGA
DETAILPLANEERINGU KOOSTAMISEL ON KASUTATUD OÜ Gem-Geo GEOD. ALUSPLAANI;
töö nr 10960; moodsist. 15.11.2016

OÜ PROJEKTEERIMIS- KESKUS

Lai 14-18
44308 RAKVERE
projekteerimiskeskus@gmail.com
tel 324 4944, 53 3022 90
MTR registr.nr. EEP000183
www.projekteerimiskeskus.ee

Juhataja K.Õisma
Koostaja R. Efert

KALDA 3 DETAILPLANEERING

Asukoht: Lääne-Viru maakond, Haljala vald,
Võsu alevik, Kalda tn 3

Tellijaja: Haljala Vallavalitsus

Joonis 188/1116

Mõõtikava 1/500

Kuupäev 21.04.2017

Staad. DP

Leht 2

MAAKASUTUSE
SIHTOTSTARBED