

Allikas: Metsaressursi arvestuse riiklik register**REGISTRIKANNE nr. 50000532254**

Omanik		<input checked="" type="checkbox"/> Volitatud esindaja		<input type="checkbox"/> Kasutusvaldaja					
Nimi või nimetus Haljala vald		Nimi MERJE VERHOVIŠ							
Isikukood / registrikood 191		Isikukood 48602154915							
Kontaktaadress									
Aadress		Postiindeks	Telefon	e-posti aadress merje.verhovits@haljala.ee					
Maaüksuse asukoht									
Maakond Lääne-Viru maakond		Vald / linn Haljala vald		Metskond					
Kinnistu number 5401231		Kinnistu nimetus							
Esitamise kp	Katastritunnus	Kvartal	Eraldis	Pindala	Tööliik	Maht	Otsus kp	Otsus	Kehtiv kuni
11.08.2021	19002:003:0137		1	5.95	raadamine	1344	24.08.2021	JAH	23.08.2022

Registreerimisest keeldumise põhjused/ soovitud/ täiendavad tingimused

Metsateatis nr 50000532254, katastritunnus 19002:003:0137, eraldis nr 1.

Lugupeetud metsateatise esitaja

Keskkonnaamet esitab teile raadamise registreerimise otsuse. Raadamist kavandatakse projekti "Haljala kettagolfipargi rajamine" alusel.

Kavandatav raieala jääb osaliselt idapoolsest servast Haljala oja (keskkonnaregistri kood VEE1075100) kalda piiranguvööndisse ja veekaitsevööndisse.

Raie on lubatud järgmistel tingimustel:

- Mootorsõidukitega kallaste kahjustamine, veekogust läbisõitmine ja rööbaste tekitamine on veekaitsevööndis keelatud.
- Tööde tegemisel on keelatud raiejäätmete jätmine veekogusse.

Keskkonnaamet soovitab:

Veekaitsevööndis soovitame võimalusel säilitada maksimaalselt alusmetsa ja põõsarinnet.

Veeseaduse § 118 lg 1 sätestab, et veekogu kalda või ranna erosiooni ja hajuheite vältimiseks on veekogu kaldal või rannal veekaitsevöönd. Sama paragrahvi lg 2 punkti 2 alusel on veekaitsevööndi ulatus Haljala ojal 10 m veekaitsevööndi arvestamise lähtejoonest (põhikaardile kantud veekogu veepiirist). Veeseaduse § 117 lg 2 kohaselt peab maaomanik, maavaldaja või veekasutaja võtma meetmed, millega vähendada või vältida tegevuse mõju pinnaveekogumile, põhjaveekogumile või isiku varale. Veeseaduse 119 punktide 2 ja 6 järgi on veekaitsevööndis keelatud puu- ja põõsarinde raie ilma Keskkonnaameti nõusolekuta ning pinnase kahjustamine ja muu tegevus, mis põhjustab veekogu ranna või kalda erosiooni või hajuheidet. Keskkonnaamet on andnud nõusoleku raieks veekaitsevööndis ülaltoodud tingimuste täitmise korral, samuti soovitame veekaitsevööndis säilitada maksimaalselt alusmetsa ja põõsarinnet.

Metsaseaduse (edaspidi MS) § 32 lg 1 kohaselt on raadamine raie, mida tehakse, et võimaldada maa kasutamist muul otstarbel kui metsa majandamiseks. MS § 32 lg 2 kohaselt tehakse raadamist:

- kaitsevööndiga ehitise korral ehitise ja selle kaitsevööndi korrashoiu kohta kehtestatud nõuete täitmiseks ehitusprojekti või elektripaigaldise käidukava alusel, kui detailplaneeringu kohustus puudub;
- muu õigusaktidest tuleneva kehtiva projekti, hoolduskava või dokumendi alusel, mis on aluseks maa kasutamiseks muul otstarbel kui metsa majandamiseks.

Raadamine peab vastama alusdokumendile ning Keskkonnaameti poolt seatud tingimustele.

Lugupidamisega

Grete Alexandra Kendaru

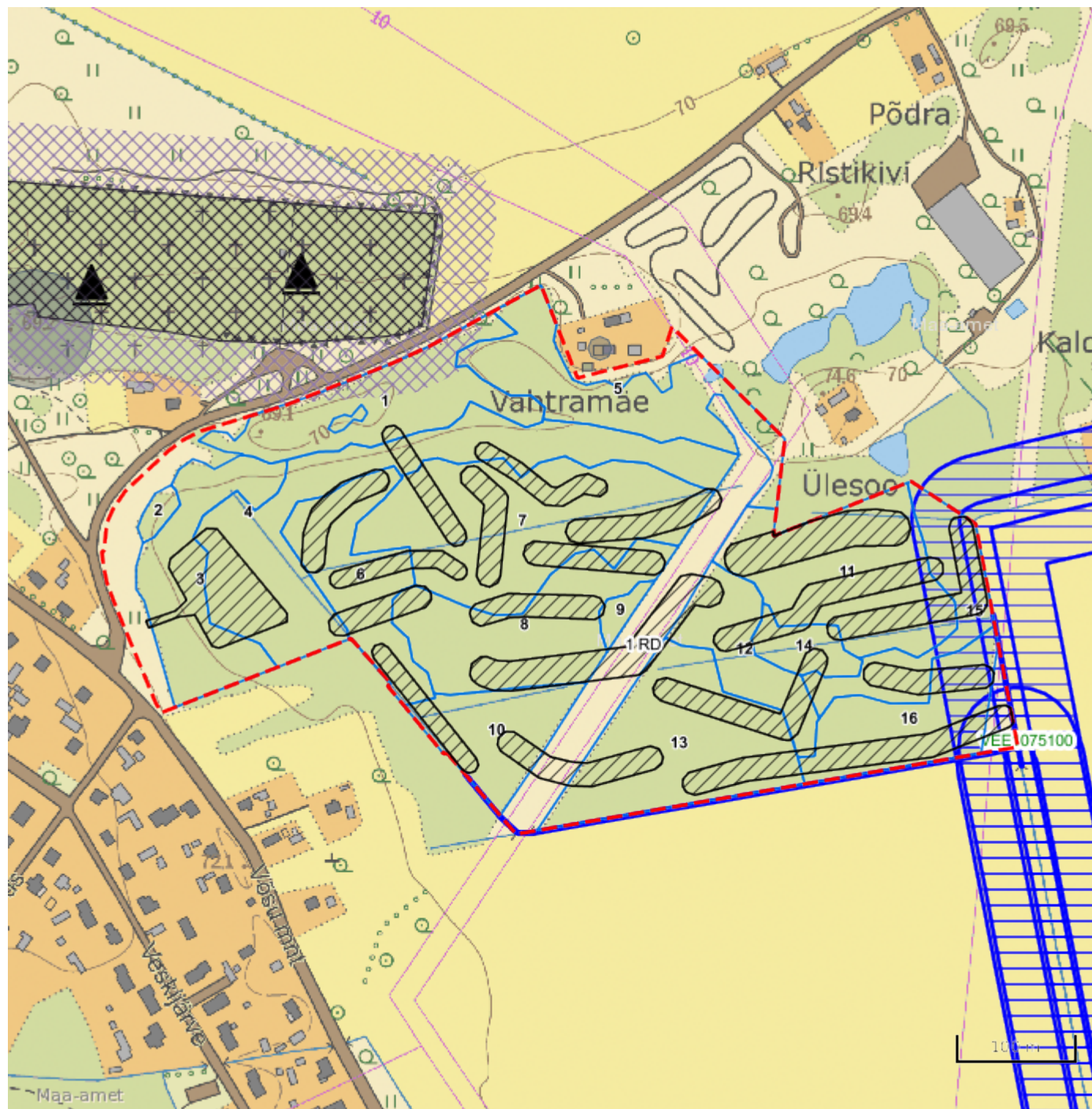
metsahoiu vanemspetsialist

–
Metsateatis vastab Metsaseaduse §41 lg 8¹ nõuetele. Otsust on võimalik vaidlustada 30 päeva jooksul teatavaks tegemisest arvates, esitades vaide Keskkonnaametile haldusmenetluse seaduses sätestatud korras või kaebuse halduskohtusse halduskohtumenetluse seadustikus sätestatud korras.

Registreerija: Grete Alexandra Kendaru




Keskkonnaamet

metsahoiu spetsialist



Legend

1:5000

Kaardikiht	
	Põhikaart: Maa-amet 24.08.2021
	Metsaregister: Eraldised 24.08.2021
	Maakatastri andmed 24.08.2021
	Metsaregister: Metsateatised 24.08.2021